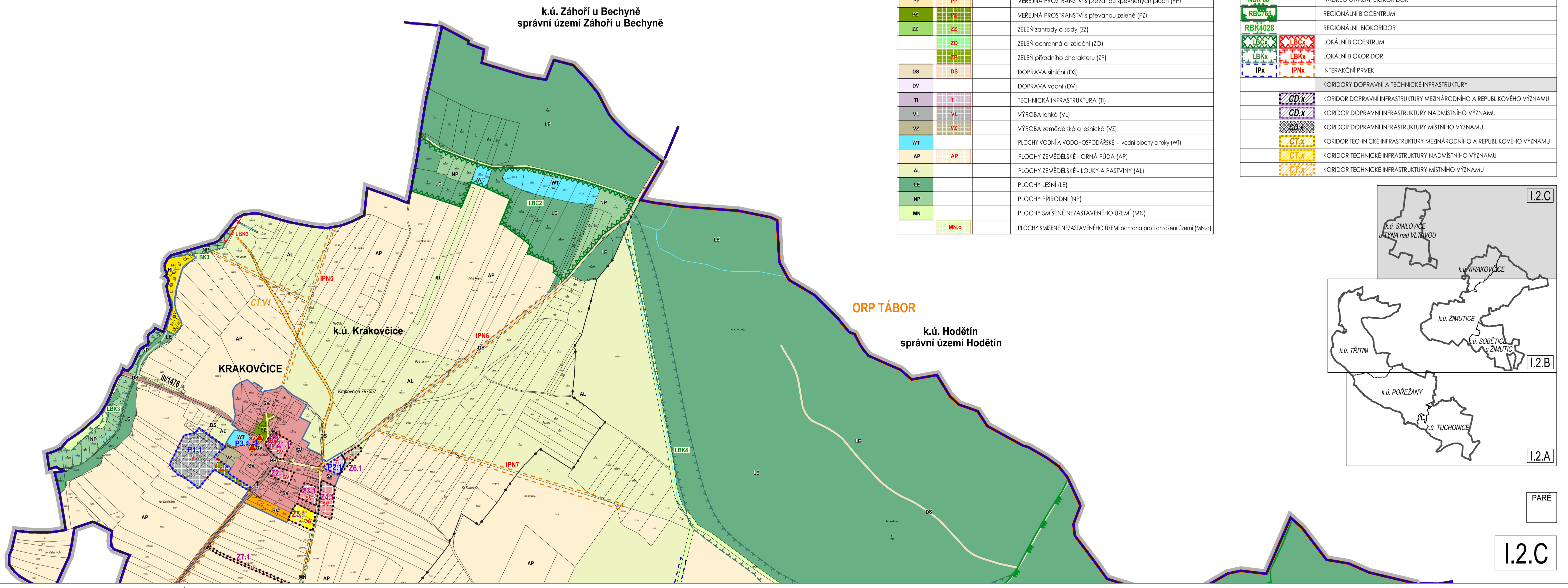
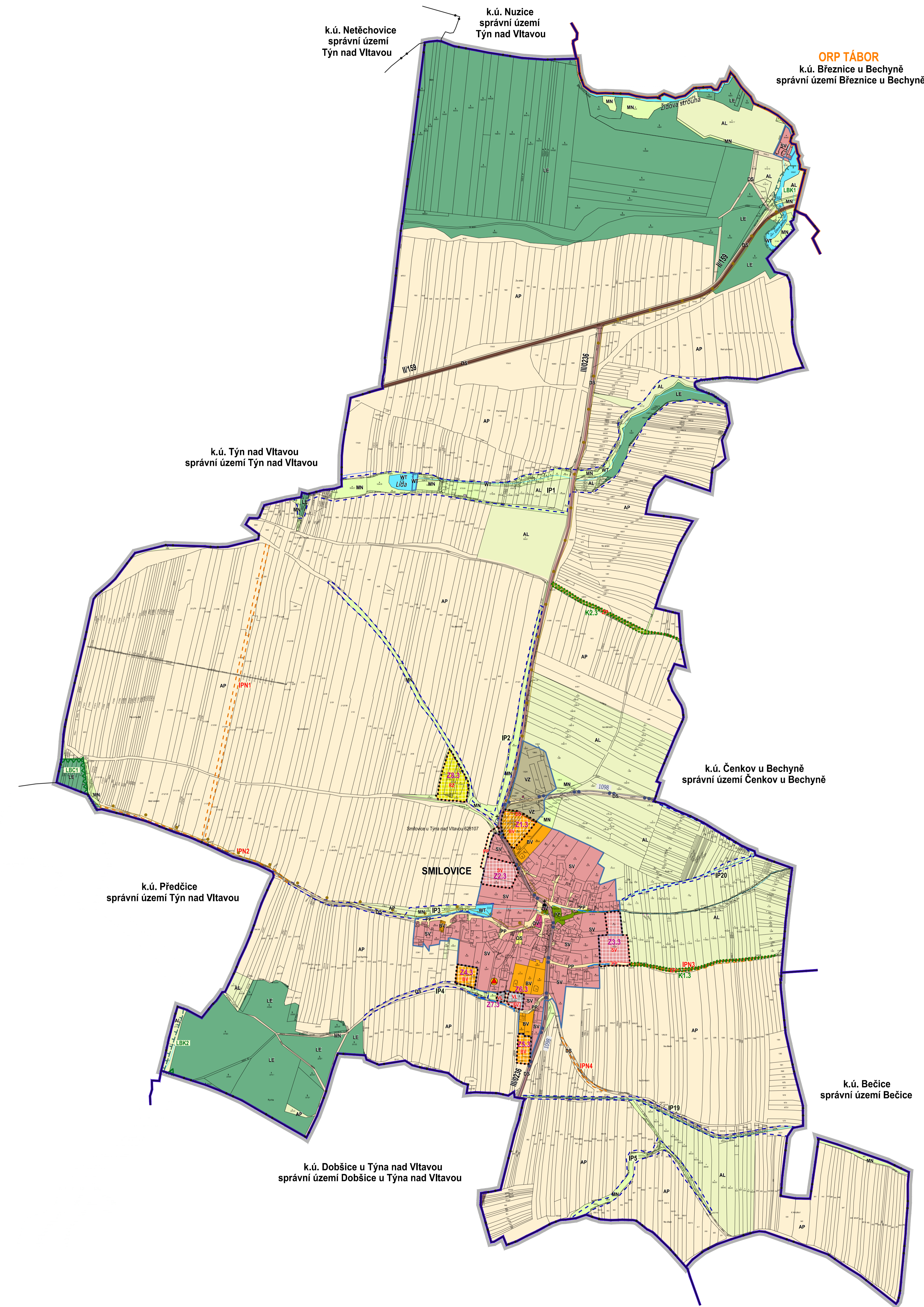
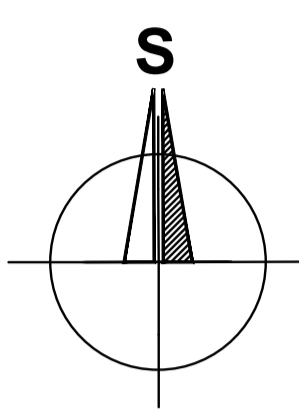


ÚZEMNÍ PLÁN ŽIMUTICE

I.ŘEŠENÍ ÚZEMNÍHO PLÁNU

I.2. HLAVNÍ VÝKRES M1:5000

KATASTRÁLNÍ ÚZEMÍ:
 KRAKOVČICE, POŘEŽANY, SMILOVICE U TÝNA NAD VLTAVOU,
 SOBĚTICE U ŽIMUTICE, TŘITIM A TUČONICE



LEGENDA

HRANICE A ZNAČENÍ	
[Symbol]	HRANICE ŘEŠENÉHO ÚZEMÍ - HRANICE SPRÁVNÍHO ÚZEMÍ OCEK
[Symbol]	HRANICE A POŘEŽANÍ SPRÁVNÍHO ÚZEMÍ OCEK S POŘEŽANOU PŮSOBNOSTÍ
[Symbol]	HRANICE A POŘEŽANÍ KATASTRÁLNÍHO ÚZEMÍ
[Symbol]	HRANICE ZÁSTAVBY ÚZEMÍ KE DNĚ 21. 11. 2022
[Symbol]	ZÁSTAVBY PLOCHY
[Symbol]	PLOCHY PŘESTAVBY
[Symbol]	PLOCHY ZMĚN V KRAJINĚ
[Symbol]	DROBNÁ SAKRÁLNÍ STAVBA - VALEČNÝ HROB, PEKNÍ MÍSTO, POHÁNK
[Symbol]	KOŠTEL / KAPLE / KŘEŽ, BOŽÍ HAUKA
[Symbol]	OBJEKTY POŽÁRNÍ OCHRANY
[Symbol]	PLAVBENÍ KORMORA, VODNÍ ŽIVÝ

PLOCHY S ROZDÍLNÝM ZPŮSOBEM VYUŽITÍ ÚZEMÍ (RZV)	
[Symbol]	HRANICE PLOCH S ROZDÍLNÝM ZPŮSOBEM VYUŽITÍ ÚZEMÍ (RZV)
[Symbol]	BYDLENÍ VENKOVSKÉ (BV)
[Symbol]	BYDLENÍ HROMADNÉ (BH)
[Symbol]	SMIŠENÉ OBYTNÉ VENKOVSKÉ (SV)
[Symbol]	REKREACE INDIVIDUÁLNÍ (RI)
[Symbol]	REKREACE ZÁHRADKOVÉ OSADY (RZ)
[Symbol]	REKREACE HROMADNÁ - REKREÁČNÍ AREÁLY (RH)
[Symbol]	REKREACE NA PLOCHÁCH PŘÍRODNÍHO CHARAKTERU (RP)
[Symbol]	OBČANSKÉ VYBAVENÍ VEŠTĚNÉ (OV)
[Symbol]	OBČANSKÉ VYBAVENÍ - SPORT (OS)
[Symbol]	OBČANSKÉ VYBAVENÍ - TĚLOVÝCHOVA (OT)
[Symbol]	VEŘEJNÁ PROSTRANSTVÍ S PŘEVÁHOU ŠPORTOVNÍCH PLOCH (PP)
[Symbol]	VEŘEJNÁ PROSTRANSTVÍ S PŘEVÁHOU ZELEŇNÝCH PLOCH (PZ)
[Symbol]	ZELEŇ OSADY A OSADY (ZZ)
[Symbol]	ZELEŇ OCHRANNÁ A ISOLAČNÍ (ZO)
[Symbol]	ZELEŇ PŘÍRODNÍHO CHARAKTERU (ZP)
[Symbol]	DOPRAVA ŠIKOVNÝ (DS)
[Symbol]	DOPRAVA VODNÍ (DV)
[Symbol]	TECHNICKÁ INFRASTRUKTURA (TI)
[Symbol]	VÝROBA ENERŽIE (VI)
[Symbol]	VÝROBA ENERŽIE A ENERŽICKÉ (VE)
[Symbol]	PLOCHY VODNÍ A VODOHOSPODÁŘSKÉ - vodní plochy a tůň (VT)
[Symbol]	PLOCHY ŽIVNOSTNÍ - OBNÁ PŮDA (AP)
[Symbol]	PLOCHY ŽIVNOSTNÍ - LOUKY A PASTVINY (AL)
[Symbol]	PLOCHY LÉBNÍ (LE)
[Symbol]	PLOCHY PŘÍRODNÍ (LP)
[Symbol]	PLOCHY SMIŠENÉ NEZÁSTAVBY ÚZEMÍ (MN)
[Symbol]	PLOCHY SMIŠENÉ NEZÁSTAVBY ÚZEMÍ ochrana proti ohrožení území (MN-0)

DOPRAVNÍ INFRASTRUKTURA	
[Symbol]	KORIDOR DOPRAVNÍ INFRASTRUKTURY MEZINÁRODNÍHO A REPUBLIKOVÉHO VÝZNAMU - VLTAVSKÁ VODNÍ CESTA PRO ÚSEK HŘEKOVČICE NAD VLTAVOU - TYN NAD VLTAVOU
[Symbol]	KORIDOR DOPRAVNÍ INFRASTRUKTURY MEZINÁRODNÍHO VÝZNAMU ŽILAVSKÁ VLTAVSKÁ CYKLISTICKÁ TRASA - ÚSEK ŽIMUTICE - ŽIMUTICE
[Symbol]	KORIDOR DOPRAVNÍ INFRASTRUKTURY MÍSTNÍHO VÝZNAMU PRO CYKLISTICKOU TRÁSU - ŽIMUTICE - BEČICE
[Symbol]	DOPRAVNÍ INFRASTRUKTURA - SILNICE II. TŘÍDY
[Symbol]	DOPRAVNÍ INFRASTRUKTURA - SILNICE III. TŘÍDY
[Symbol]	VODNÍ CESTA
[Symbol]	FAKÉRNÍ DÁLKOVÁ CYKLISTICKÁ TRASA - HŘÍDY - VLTAVSKÁ CYKLISTICKÁ CESTA
[Symbol]	CYKLISTICKÁ TRASA V EVIDENCI KČT - IV. TŘÍDA (MSTNĚ)
[Symbol]	CYKLISTICKÁ TRASA
[Symbol]	TURISTICKÁ TRASA
[Symbol]	PĚŠÍ PROPOJENÍ

TECHNICKÁ INFRASTRUKTURA - NÁVRH	
[Symbol]	KORIDOR TECHNICKÉ INFRASTRUKTURY MEZINÁRODNÍHO A REPUBLIKOVÉHO VÝZNAMU PRO UMÍSTĚNÍ VEŠNÍ ŽIVNOSTNÍ OD ELEKTRICKÉ STANICE KOČNÁ DO ELEKTRICKÉ STANICE SLAVKOVCE
[Symbol]	KORIDOR TECHNICKÉ INFRASTRUKTURY MEZINÁRODNÍHO A REPUBLIKOVÉHO VÝZNAMU PRO UMÍSTĚNÍ VEŠNÍ ŽIVNOSTNÍ VODNÍ KANALIZACE - ŽIMUTICE
[Symbol]	KORIDOR TECHNICKÉ INFRASTRUKTURY MÍSTNÍHO VÝZNAMU PRO UMÍSTĚNÍ VEŠNÍ ŽIVNOSTNÍ VODNÍ KANALIZACE - PŘEŠTĚ - ŽIMUTICE
[Symbol]	KORIDOR TECHNICKÉ INFRASTRUKTURY MÍSTNÍHO VÝZNAMU PRO UMÍSTĚNÍ DÁLKOVÉHO VODOVODU KRÁKOVČICE - ŽIMUTICE
[Symbol]	HLAVNÍ VODOVODNÍ ŘÁD
[Symbol]	SPRAŠKOVÝ KANALIZAČNÍ ŘÁD
[Symbol]	ČISTĚNÁ ODPADNÍCH VOD

PŘEKRYVNÁ ZNAČENÍ	
[Symbol]	ÚZEMNÍ SYSTÉM EKOLOGICKÉ STABILITY
[Symbol]	NADREGIONÁLNÍ BIOCENTRUM
[Symbol]	REGIONÁLNÍ BIOCENTRUM
[Symbol]	REGIONÁLNÍ BIOCENTRUM
[Symbol]	LOKÁLNÍ BIOCENTRUM
[Symbol]	LOKÁLNÍ BIOCENTRUM
[Symbol]	INTERAKČNÍ PRŮVĚK
[Symbol]	KORIDORY DOPRAVNÍ A TECHNICKÉ INFRASTRUKTURY
[Symbol]	KORIDOR DOPRAVNÍ INFRASTRUKTURY MEZINÁRODNÍHO A REPUBLIKOVÉHO VÝZNAMU
[Symbol]	KORIDOR DOPRAVNÍ INFRASTRUKTURY MÍSTNÍHO VÝZNAMU
[Symbol]	KORIDOR DOPRAVNÍ INFRASTRUKTURY MÍSTNÍHO VÝZNAMU
[Symbol]	KORIDOR TECHNICKÉ INFRASTRUKTURY MEZINÁRODNÍHO A REPUBLIKOVÉHO VÝZNAMU
[Symbol]	KORIDOR TECHNICKÉ INFRASTRUKTURY MÍSTNÍHO VÝZNAMU
[Symbol]	KORIDOR TECHNICKÉ INFRASTRUKTURY MÍSTNÍHO VÝZNAMU

