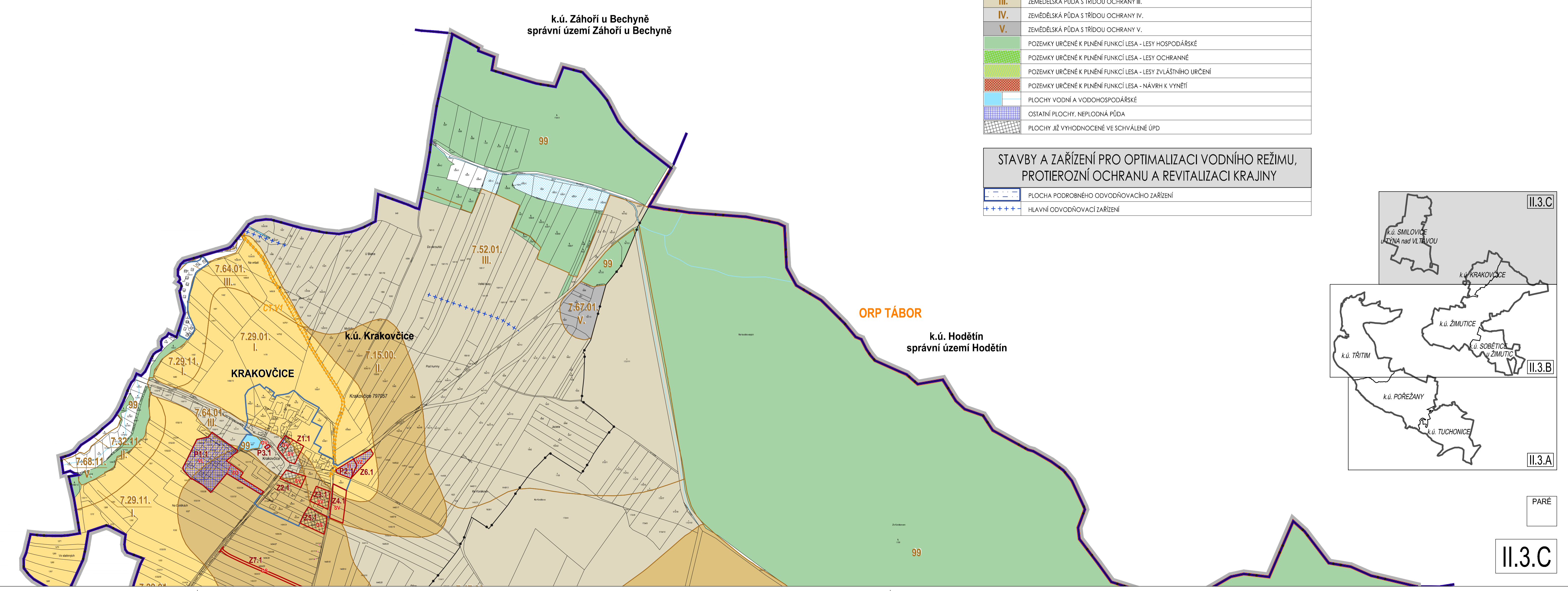
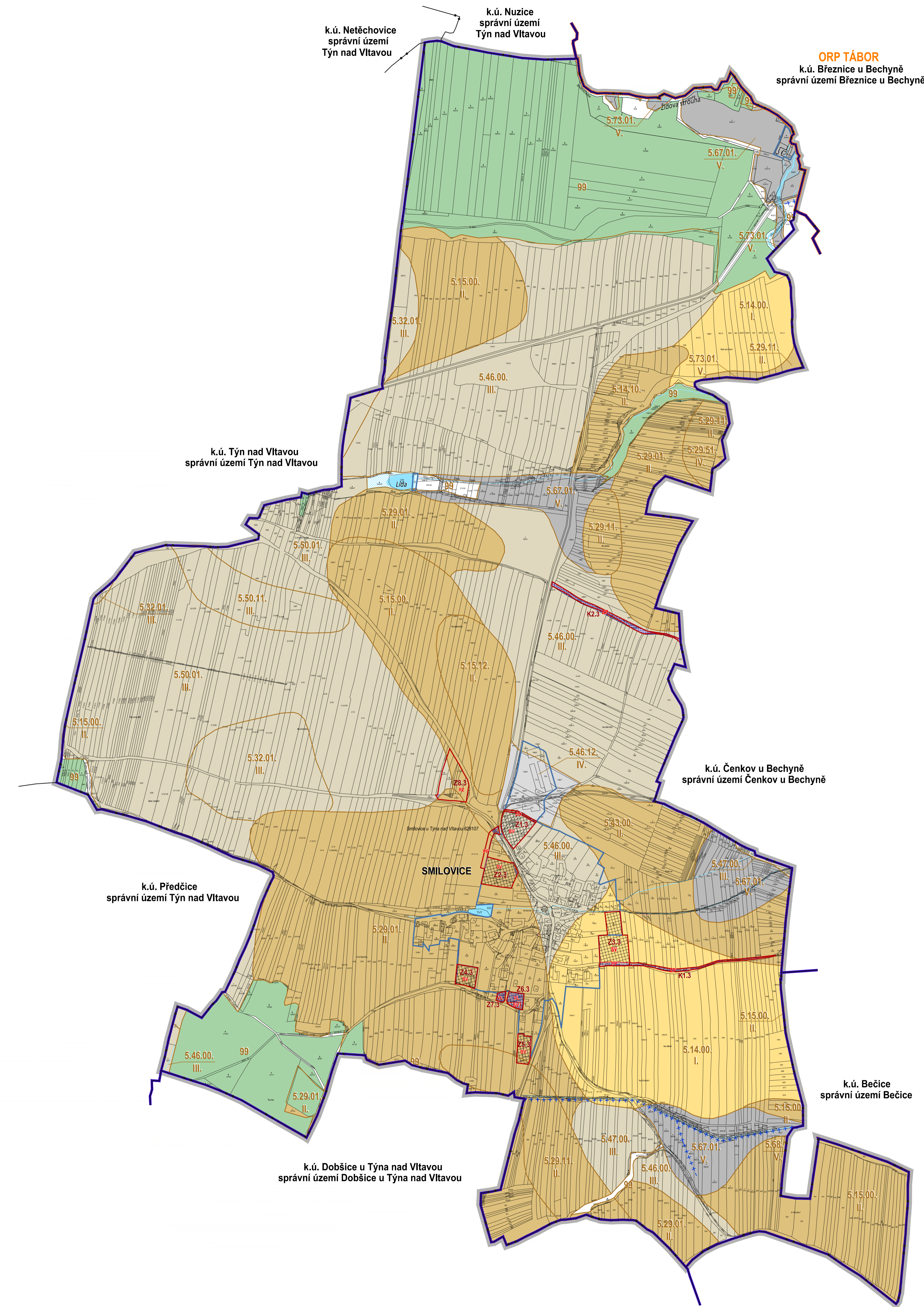
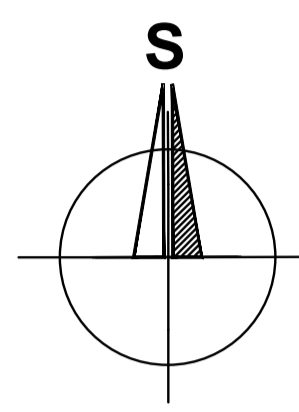


# ÚZEMNÍ PLÁN ŽIMUTICE

## II. ODŮVODNĚNÍ ÚZEMNÍHO PLÁNU

### II.3. VÝKRES PŘEDPOKLÁDANÉHO ZÁBORU ZPF A PUPFL M 1:5000

KATASTRÁLNÍ ÚZEMÍ:  
 KRAKOVČICE, POŘEŽANY, SMILOVICE U TÝNA NAD VLTAVOU,  
 SOBĚTICE U ŽIMUTIC, TŘITIM A TUCHONICE



#### LEGENDA

HRANICE A ZNAČENÍ	
	HRANICE ŘEŠENÉHO ÚZEMÍ = HRANICE SPRÁVNÍHO ÚZEMÍ OBCE
	HRANICE A POPS SPRÁVNÍHO ÚZEMÍ OBCE S ROZŠÍŘENOU PŮSOBNOSTÍ
	HRANICE A POPS KATASTRÁLNÍHO ÚZEMÍ
	HRANICE ZASTAVĚNÉHO ÚZEMÍ KE DNE 21. 11. 2022
	HRANICE PLOCH S ROZDĚLNÝM ZPŮSOBEM VÝUŽITÍ S IDENTIFIKÁTOREM

PŘEKRYVNÁ ZNAČENÍ	
KORIDORY DOPRAVNÍ A TECHNICKÉ INFRASTRUKTURY	
	KORIDOR DOPRAVNÍ INFRASTRUKTURY MEZINÁRODNÍHO A REPUBLIKOVÉHO VÝZNAMU
	KORIDOR DOPRAVNÍ INFRASTRUKTURY NADMĚŠTNÍHO VÝZNAMU
	KORIDOR DOPRAVNÍ INFRASTRUKTURY MĚŠTNÍHO VÝZNAMU
	KORIDOR TECHNICKÉ INFRASTRUKTURY MEZINÁRODNÍHO A REPUBLIKOVÉHO VÝZNAMU
	KORIDOR TECHNICKÉ INFRASTRUKTURY NADMĚŠTNÍHO VÝZNAMU
	KORIDOR TECHNICKÉ INFRASTRUKTURY MĚŠTNÍHO VÝZNAMU

OCHRANAN ZPF A PUPFL	
	HRANICE ZÁBORU ZEMĚDĚLSKÉHO PŮDNÍHO FONDU
	ČÍSLO ZÁBORU ZEMĚDĚLSKÉHO PŮDNÍHO FONDU
	HRANICE SPEJ
	KÓD SPEJ
	TŘÍDA OCHRANY
	I. ZEMĚDĚLSKÁ PŮDA S TŘÍDOU OCHRANY I.
	II. ZEMĚDĚLSKÁ PŮDA S TŘÍDOU OCHRANY II.
	III. ZEMĚDĚLSKÁ PŮDA S TŘÍDOU OCHRANY III.
	IV. ZEMĚDĚLSKÁ PŮDA S TŘÍDOU OCHRANY IV.
	V. ZEMĚDĚLSKÁ PŮDA S TŘÍDOU OCHRANY V.
	POZEVKY URČENÉ K PLNĚNÍ FUNKCE LESA - LESA HOSPODÁŘSKÉ
	POZEVKY URČENÉ K PLNĚNÍ FUNKCE LESA - LESA OCHRANNÉ
	POZEVKY URČENÉ K PLNĚNÍ FUNKCE LESA - LESA ZVLÁŠTNĚHO URČENÍ
	POZEVKY URČENÉ K PLNĚNÍ FUNKCE LESA - NÁVRH K VÝNĚTI
	PLOCHY VODNÍ A VODOHOSPODÁŘSKÉ
	OSTATNÍ PLOCHY, NEPLŮDNÁ PŮDA
	PLOCHY JE VYHODNOCENÉ VE SCHVÁLENÉ ÚPD

STAVBY A ZAŘÍZENÍ PRO OPTIMALIZACI VODNÍHO REŽIMU, PROTIEROZNÍ OCHRANU A REVITALIZACI KRAJINY	
	PLOCHA PODROBNÉHO ODVODŇOVACÍHO ZAŘÍZENÍ
	HLAVNÍ ODVODŇOVACÍ ZAŘÍZENÍ

