

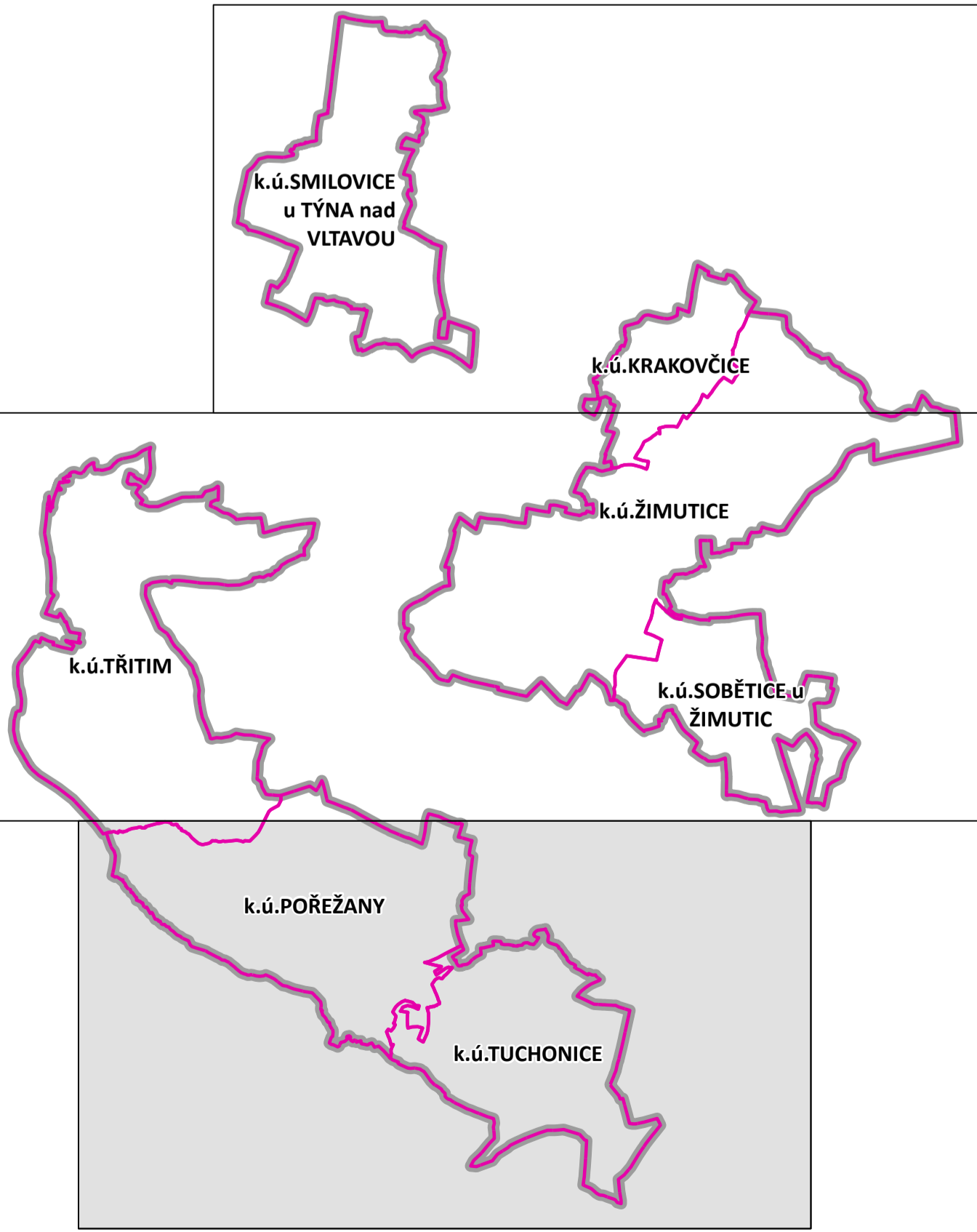
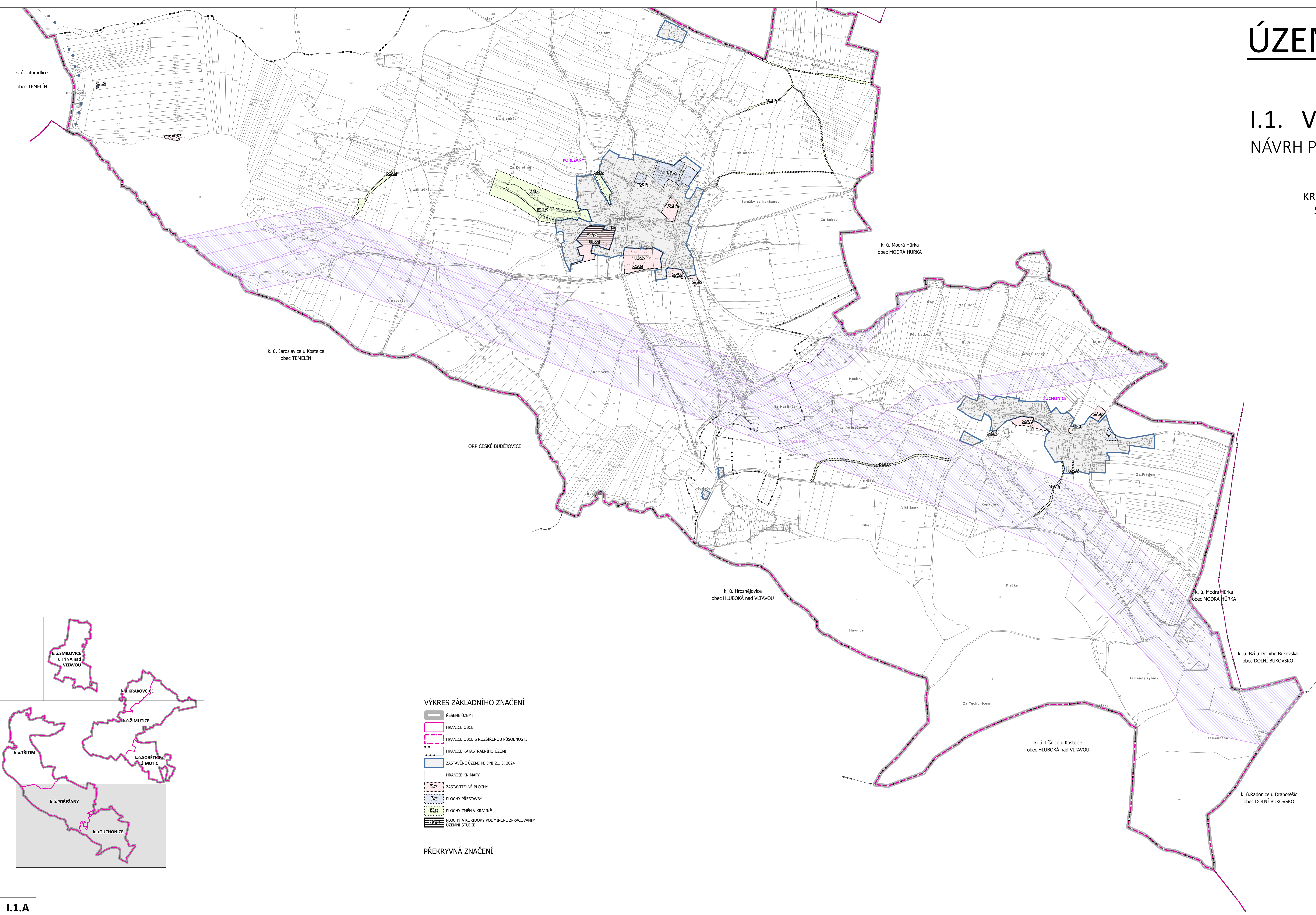

ÚZEMNÍ PLÁN ŽIMUTICE

ZMĚNA č. 1

I.1. VÝKRES ZÁKLADNÍHO ČLENĚNÍ NÁVRH PRO VEŘEJNÉ PROJEDNÁNÍ M 1: 5000

KATASTRÁLNÍ ÚZEMÍ:

KRAKOVČICE, POŘEŽANY, SMILOVICE u TÝNA nad VLTAVOU,
SOBĚTICE u ŽIMUTIC, TŘITIM, TUCHONICE a ŽIMUTICE



VÝKRES ZÁKLADNÍHO ZNAČENÍ

- REŠENÉ ÚZEMÍ
- HRANICE OBCE
- HRANICE OBCE S ROZŠÍŘENOU PŮSOBNOSTÍ
- HRANICE KATASTRÁLNÍHO ÚZEMÍ
- ZASTAVĚNÉ ÚZEMÍ KE DNI 21. 3. 2024
- HRANICE KN MAPY
- ZASTAVITELNÉ PLOCHY
- PLOCHY PŘESTAVBY
- PLOCHY ZMĚN V KRAJINĚ
- PLOCHY A KORIDORY PODMÍNĚNÉ ZPRACOVÁNÍM ÚZEMNÍ STUDIE

PŘEKRYVNÁ ZNAČENÍ

I.1.A

I.1.A

ZÁZNAM O ÚČINNOSTI	
Správní orgán, který změnu ÚP vydal: Zastupitelstvo obce Žimutice	Datum nabytí účinnosti:
Podpisovatel: MÚ Tým nad Vltavou, odbor regionálního rozvoje, náměstí Míru 2, 375 01 Tým nad Vltavou 1	Otisk úředního razítka:
Jméno a příjmení oprávněné úřední osoby pořizovatele: JANA ŠONKOVÁ funkce: samostatný referent úřadu územního plánování s ověřením zvláštní odborné způsobilosti	podpis:
Jméno a příjmení: ZDENĚK ŠALENY funkce: starosta obce Žimutice, zastupitel uřazený pro spolupráci s pořizovatelem	podpis:

SKARCHITECTI s.r.o. - PROJEKČNÍ A INŽENYRSKÁ KANCELÁŘ			
ING. VĚRA KAMPERA	ING. ARCH. JIŘÍ BRŮHA	ING. VERONIKA PÍČKOVÁ	ING. ARCH. JIŘÍ BRŮHA
ING. ARCH. JIŘÍ BRŮHA	ING. VERONIKA PÍČKOVÁ	ING. VERONIKA PÍČKOVÁ	ING. VERONIKA PÍČKOVÁ
ZMĚNA č. 1 ÚP ŽIMUTICE			
VÝKRES ZÁKLADNÍHO ČLENĚNÍ		1:5000	datum: duben 2024
list: 20 z 24	část: 005	část: 24-005	část: 005