














ÚZEMNÍ STUDIE - ÚS 2

obec Žimutice, k. ú. Pořežany

ZÁKLADNÍ INFORMACE

-  hranice řešeného území
-  hranice parcel
-  vnitřní kresba parcel
-  hranice navrhovaných stavebních parcel
-  uspořádání veřejného prostoru

MAJETKOPRÁVNÍ VZTAHY

-  Hajný Josef Ing., Pořežany 4, 37501 Žimutice
-  Obec Žimutice, č. p. 44, 37366 Žimutice
-  Baier Jindřich, Na trubách 365, 37501 Týn nad Vltavou, Žáková Pavlína Bc., č. p. 52, 37501 Bečice
-  SJM Pešek Jiří Ing. a Pešková Renáta Ing., Rašova 835/4, Háje, 14900 Praha 4
-  Kaska Stanislav, Pořežany 2, 37501 Žimutice, Kasková Anna, Pořežany 2, 37501 Žimutice
-  Kaska Václav, Pořežany 60, 37501 Žimutice
-  Agrodrůžstvo Žimutice, č. p. 44, 37366 Žimutice
-  Kubík Josef, Pořežany 61, 37501 Žimutice

BRŮHA A KRAMPERA, ARCHITEKTI, spol. s r.o.
 PROJEKČNÍ A INŽENÝRSKÁ KANCELÁŘ, VODNÍ 12/42, 370 06 Č. BUDĚJOVICE tel.: 387425231 info@bkarchitekti.cz

	VEDOUČÍ PROJEKTANT	ZODPOVĚDNÝ PROJEKTANT	KRESLIL
	ING. ARCH. JIŘÍ BRŮHA	ING. ARCH. JIŘÍ BRŮHA	ING. ROMAN SOUKUP
		ING. ROMAN SOUKUP	
POŘIZOVATEL: MĚSTSKÝ ÚŘAD TÝN NAD VLTAVOU, ODBOR REGIONÁLNÍHO ROZVOJE, ÚŘAD ÚP			

AKCE	ÚZEMNÍ STUDIE - ÚS 2 ZASTAVITELNÁ PLOCHA Z3.2	ČÍSLO VÝKRESU B.3.
VÝKRES B.3. VÝKRES MAJETKOPRÁVNÍCH VZTAHŮ		ČÍSLO PARÉ
STUPEŇ NÁVRH PRO KONZULTACI	ČÍSLO 1:1 000	DATUM ZÁŘÍ 2023
FORMAT 30 x 60 cm	ČÍSLO ZAKAZKY 23-039	

